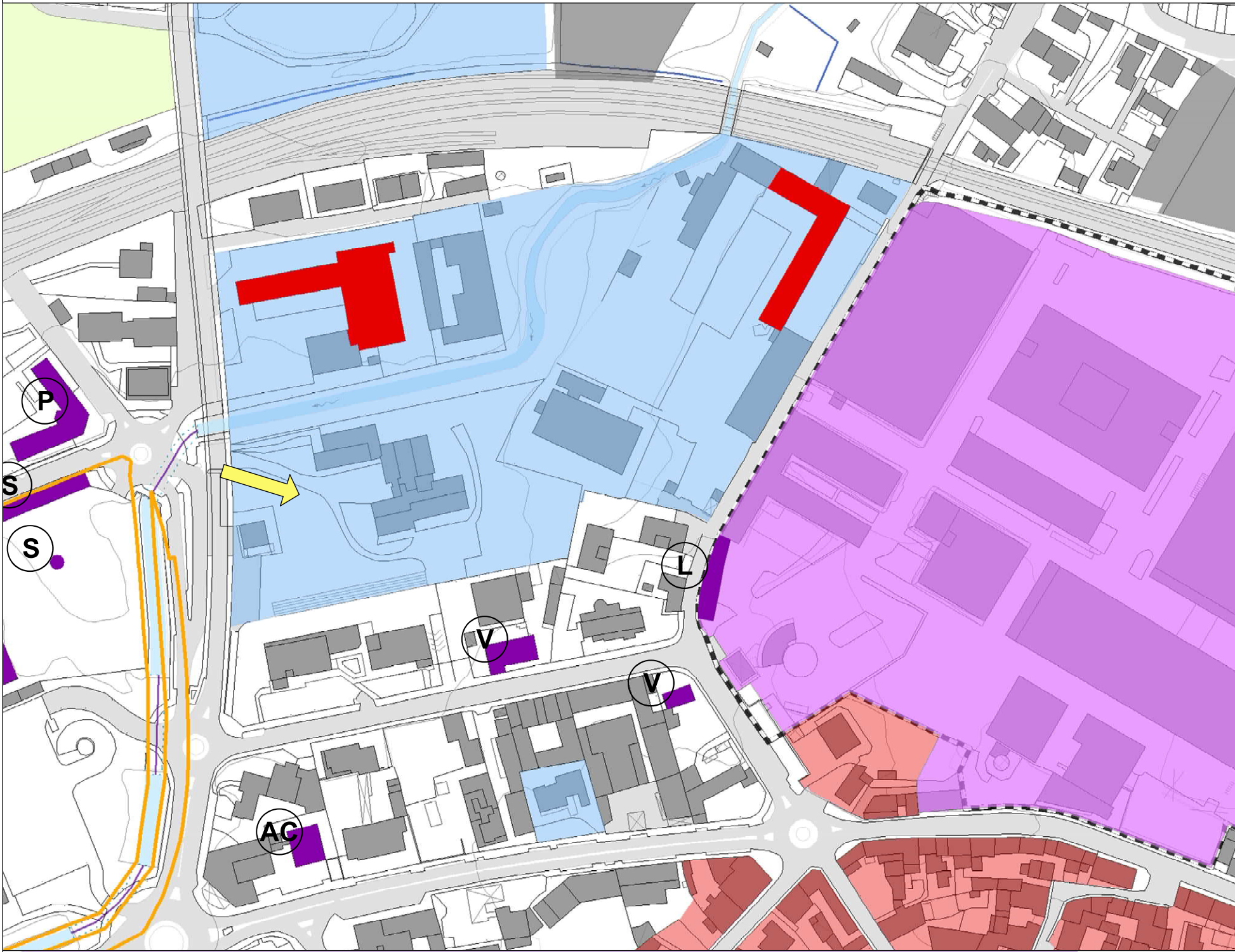


ESTRATTO PGT VIGENTE tavola Piano delle Regole 2.2 C-E "Individuazione degli ambiti e delle aree assoggettate a specifica disciplina"



CLASSIFICAZIONE DEL PIANO DI GOVERNO DEL TERRITORIO

- |                               |  |
|-------------------------------|--|
| Vuoti urbani<br>NdP scheda 40 | Aree per attrezzature pubbliche<br>NdP scheda 8    |
| Depuratore                    | Beni storico artistico monumentali<br>NdP scheda 9 |

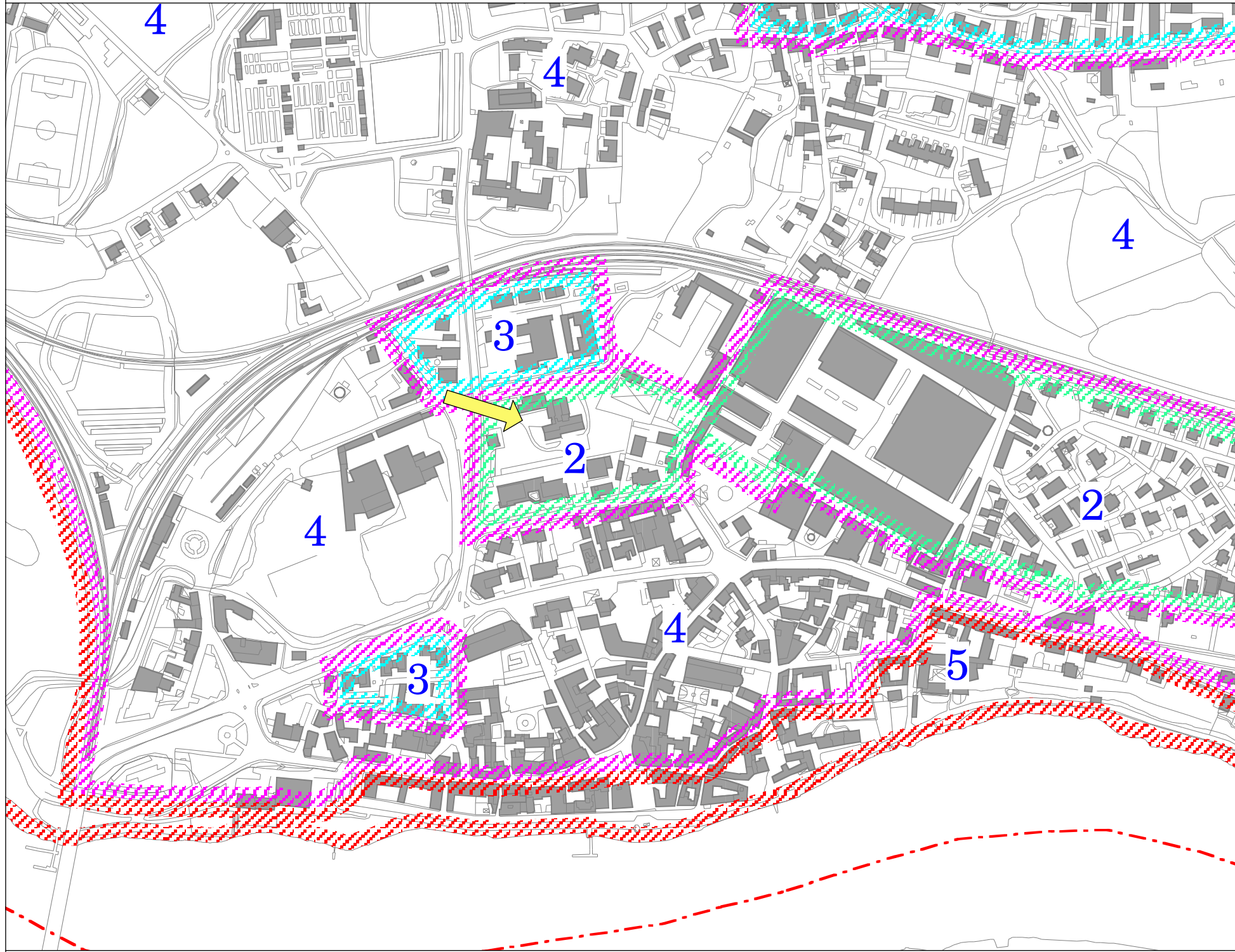
ESTRATTO PGT VIGENTE tavola Piano delle Regole 1.2-E "Individuazione dei contenuti prescrittivi-vincoli"



VINCOLI PAESAGGISTICI - ex L.gs 42/2004

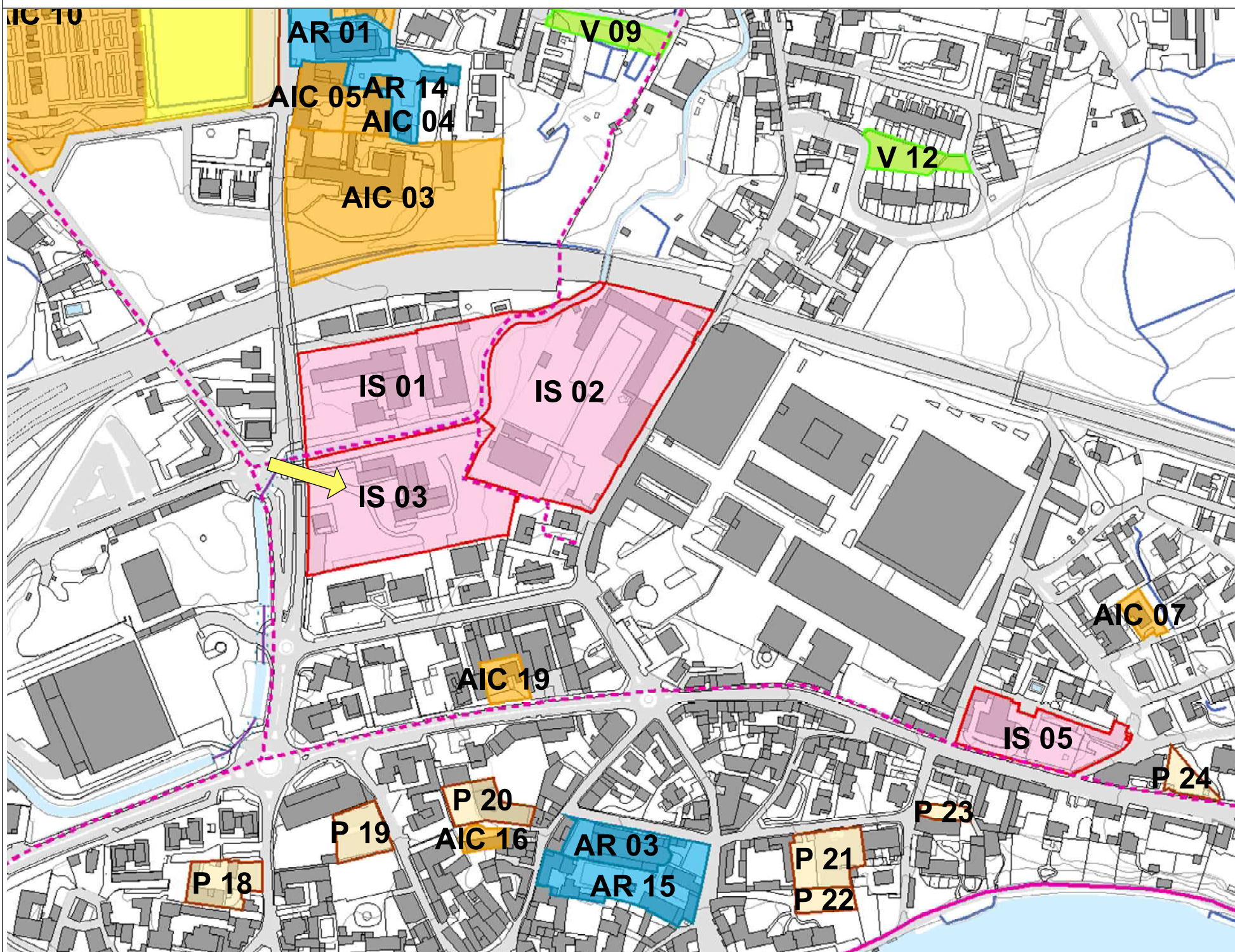
- |  |  |
|--|--|
| *Art.142 (24.04.08 comma 2) Aree inserite in PPA e in zone A e B al 06.09.85 | Art.142 (06.09.85 comma 1c) Fascia 150 m fiumi, torrenti e corsi d'acqua |
| Art.142 (06.09.85 comma 1b) Fascia 300 m del lago Maggiore                   | Art.136 Ex D.M. 27.04.59 Collina di Lisanza                              |

ESTRATTO PGT VIGENTE tavola Documento di Piano DP 17 "Carta della sensibilità paesistica"



- |                     |                             |
|---------------------|-----------------------------|
| 2 Sensibilità bassa | 4 Sensibilità elevata       |
| 3 Sensibilità media | 5 Sensibilità molto elevata |

ESTRATTO PGT VIGENTE tavola Piano dei Servizi 2.1 a E-1 "Attrezzature esistenti e previste, localizzazione"



CLASSIFICAZIONE DEL PIANO DI GOVERNO DEL TERRITORIO: PIANO DEI SERVIZI

- |                                 |                           |
|---------------------------------|---------------------------|
| Attrezzature religiose previste | Attrezzature previste     |
| Attrezzature scolastiche        | Piste ciclabili esistenti |

ESTRATTO MAPPA CATASTALE. Sezione SE, Foglio 110, mappale 3158

