

LEGENDA

- ① Fiume Lenza
- ② Area a verde
- ③ Parcheggio a raso
- ④ Parcheggio autobus
- ⑤ Parcheggio taxi
- ⑥ Fermata autobus
- ⑦ Giardino con vasi / area giochi per bambini
- ⑧ Area carico-scarico merci
- ⑨ Percorsi pedonali coperti
- ⑩ Piazze e percorsi pedonali
- ⑪ Rampe piano interrato

Individuazione dei corpi di fabbrica e delle destinazioni d'uso (cfr. Tavola 22bis)

- A Corpo A. Residenziale
- B Corpo B. Residenziale
- C Corpo C. Commerciale - Terziario / Direzionale - Servizi
- D Corpo D. Residenziale
- E Corpo E. Residenziale
- F Corpo F. Commerciale - Terziario / Ricettivo
- G Corpo G. Commerciale
- H Corpo H. Esistente. Attrezzature culturali, sociali, assistenziali, amministrative, uffici pubblici in genere, ecc. / Commerciale - Terziario
- I Corpo I. Esistente. Commerciale - Terziario
- L Corpo L. Esistente. Commerciale - Terziario

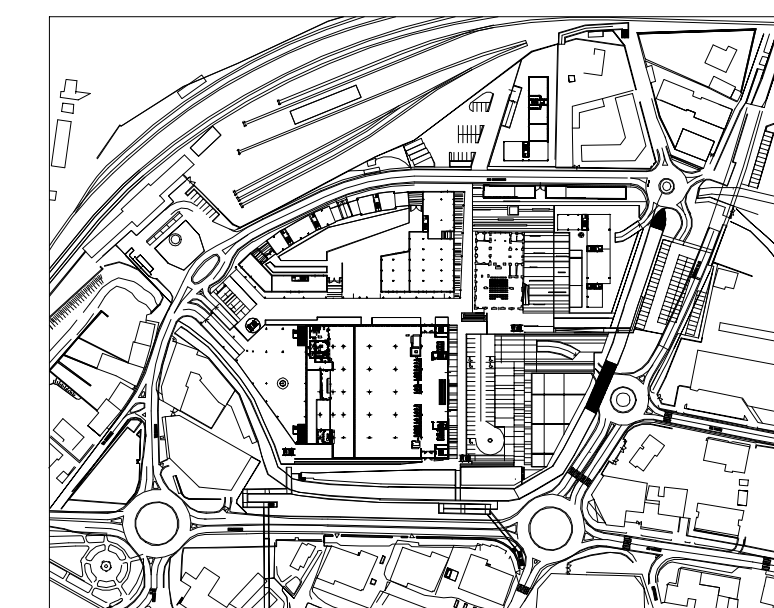
--- Perimetro del P.I.I.

★ Ansa del Fiume Lenza

--- Limiti ambito di rinaturalizzazione e di sistemazione idraulica del Fiume Lenza


↑ 196.70 A Quota alveo del fiume Lenza

 **Comune di SESTO CALENDE - Provincia di Varese**




Programma Integrato d'intervento
 Ambito: area industriale dismessa ex-AVIR
 Legge Regionale n. 9 del 12 Aprile 1999

Committente:



FARO s.r.l.
 Largo Carducci, 14 - 38100 TRENTO

Progettista



Arch. Ermanno Ranzani
 Via Monte Cervino, 105, 20011
 Corbetta (MI) tel. / fax 02 97487143

Data: Aggiornamento:

Luglio 2003 Marzo 2005

Scala:

1:1000

Elaborato:

Tavola:

Planimetria generale

10 bis